

Comune di COSTERMANO

ELABORATO GRAFICO
Valutazione di Compatibilità Idraulica

PROGETTO PER LA REALIZZAZIONE DELLE OPERE DI
URBANIZZAZIONE RELATIVE AL PIANO URBANISTICO
ATTUATIVO A DESTINAZIONE RESIDENZIALE, SITO IN
MARCIAIGA, VIA ROSSAR, PER CONTO DELLA SIG.RA
ANGIOLETTI CLAUDIA.

Committente:
Claudia Angioletti

Il tecnico

Dott. Geol. Gionata Andreis

Dott. Geol. Gionata Andreis
REGIONE DEL VENETO



STUDIO BENINCA
Associazione tra professionisti
Via Seregn, 1 - 37036 San Martino Buon Albergo (PD) - Tel 0429/919221 - Fax 0429/919222

dicembre 2022

● ambito di PUA - Superficie 7.177,90 mq.

--- limite aree edificabili
(distanza confini lotti)

▨ fascia di rispetto Valla Strova 10 m.
art. 22 NTO 11 PI

▲ +0.00
quote di progetto

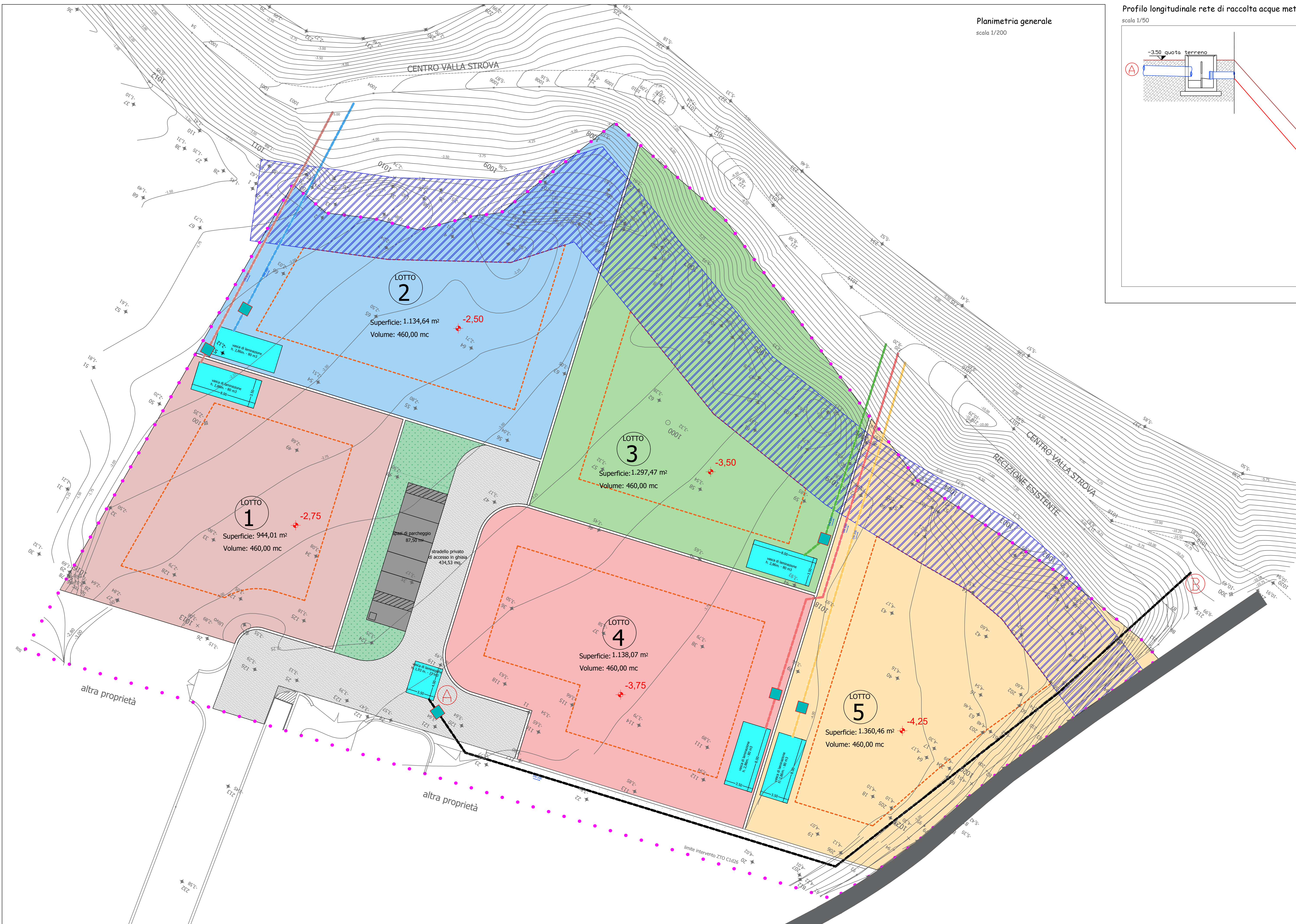
■ vasche di laminazione
zona C1d/26 volume imposto 422 m3

Si prevedono:
n. 1 Vasca di laminazione di 27 m3
n. 5 Vasche di laminazione di 80 m3 posizionate nei nuovi lotti
-posizione indicativa-

■ manufatto di controllo dello scarico
-posizione indicativa-

--- tubazioni di scarico (DN 200)
-posizione e diametri indicativi-

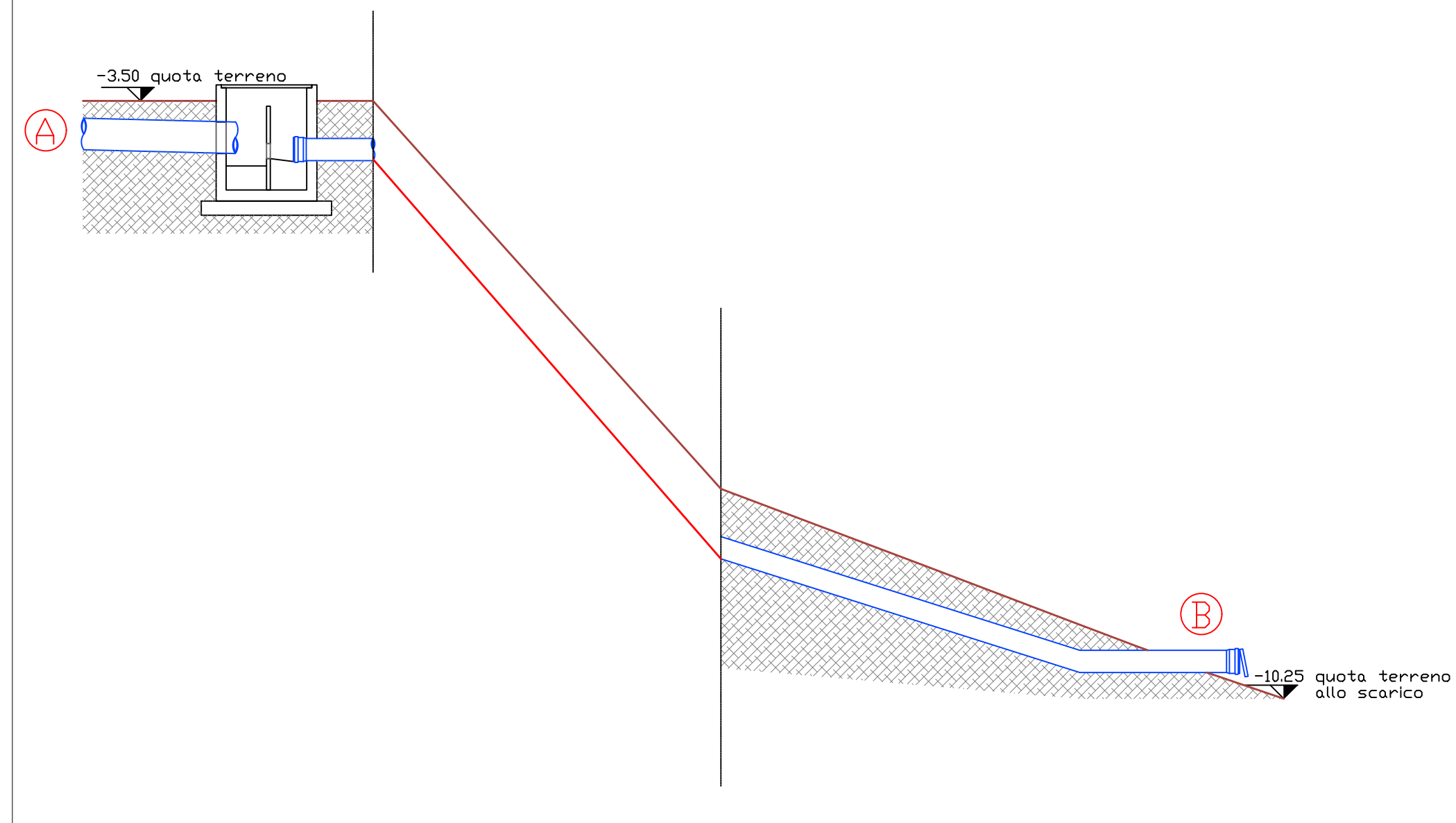
TIPO SUPERFICIE	STATO DI PROGETTO
Lotto 1	944,01 m ²
Lotto 2	1.134,64 m ²
Lotto 3	1.297,47 m ²
Lotto 4	1.138,07 m ²
Lotto 5	1.360,46 m ²
stradello di accesso in ghiaia	434,53 m ²
parcheggio scoperto	87,50 m ²
aree verdi e verde privato (non trasformate)	781,22 m ²
superficie totale P.U.A.	7.177,90 m²



Planimetria generale
scala 1/200

Profilo longitudinale rete di raccolta acque meteoriche (Scarico acque meteoriche opere urbanizzazione primaria)

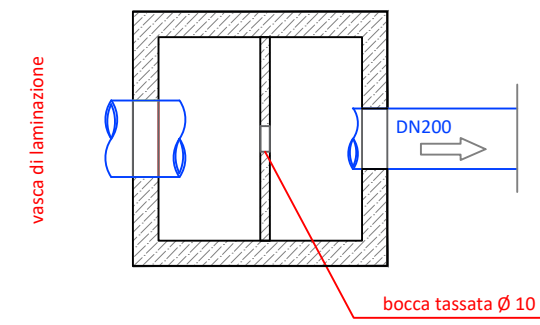
scala 1/50



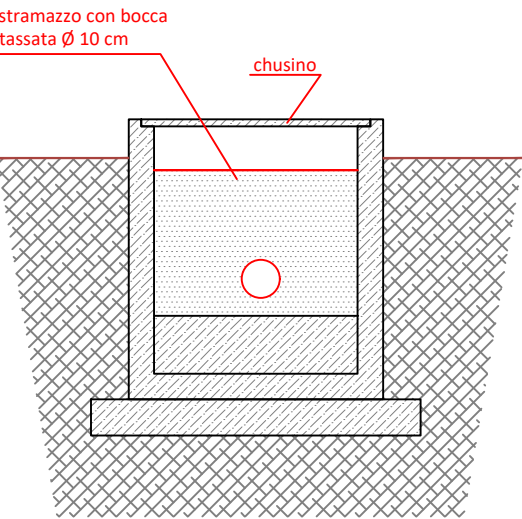
Manufatto di controllo dello scarico

scala 1/25

Pianta



Sezione trasversale



Sezione longitudinale

