

COMUNE DI GAETA 04024**PROVINCIA DI LATINA****Estratto del Registro delle deliberazioni del Consiglio Comunale****Seduta pubblica straordinaria – 1^a convocazione****in data 19 febbraio 2013****N°10**

O G G E T T O: Adozione Piano di Utilizzazione degli Arenili (P.U.A.) ai sensi della Legge Regionale 06/08/1999 n°14 e s.m.i. e della Legge Regionale 06/08/2007, n°13.

L'anno duemilatrecenti, addì 19, del mese di febbraio, in Gaeta e nella Sala Consiliare del Comune, a seguito degli avvisi diramati in data 14/02/2013, debitamente notificati dal Messo Comunale si è riunito il Consiglio Comunale, dandosi atto che sono presenti (all'inizio del punto in discussione) i seguenti Consiglieri:

Prog	Cognome e Nome	P	A	Prog	Cognome e Nome	P	A
1	MITRANO Cosmo (Sindaco)	X		10	MAGLIOZZI Angelo	X	
2	COSCIONE Luigi (Presidente)	X		11	MARTONE Alessandro		X
3	ACCETTA Eduardo	X		12	MARZULLO Luigi	X	
4	CASO Maurizio	X		13	MATARAZZO Giuseppe	X	
5	CICCONARDI Salvatore Pietro		X	14	RAIMONDI Antonio		X
6	COSTABILE Marina		X	15	RANUCCI Pasquale	X	
7	DIES Gennaro	X		16	ROSATO Giuseppina		X
8	DI MAGGIO Salvatore		X	17	SPERINGO Davide	X	
9	FORTUNATO Mauro	X					
T O T A L E						11	06

Partecipa con funzioni consultive, referenti e di assistenza il **Segretario Generale Avv. Celestina Labbadia.**

È presente, nel corso della seduta, l'Assessore Pasquale De Simone.

IL PRESIDENTE

Constatata la presenza in aula di n°11 Consiglieri Comunali, compreso il Sindaco, e l'assenza di n°6 Consiglieri (Cicconardi, Costabile, Di Maggio, Martone, Raimondi, Rosato), numero legale sufficiente per la validità dei lavori dell'assemblea, introduce il punto di cui all'oggetto e chiede ai presenti se vi sono casi di incompatibilità.

IL CONSIGLIERE SPERINGO si dichiara incompatibile e si allontana dall'aula (n°10 presenti).

IL CONSIGLIERE MAGLIOZZI si dichiara incompatibile e si allontana dall'aula (n°09 presenti).

IL PRESIDENTE comunica ai presenti che, per motivi di salute, il Dirigente del Dipartimento "Urbanistica" non potrà essere presente e dispone una sospensione dei lavori.

La seduta viene sospesa alle ore 09:58.

* * * * *

Alle ore 11:03, alla ripresa dei lavori, effettuato l'appello a cura del Segretario Generale, risultano presenti n°9 Consiglieri Comunali, compreso il Sindaco, ed assenti n°8 Consiglieri (Cicconardi, Costabile, Di Maggio, Magliozzi, Martone, Raimondi, Rosato, Speringo).

IL PRESIDENTE cede la parola al Presidente della Commissione "Attività Produttive".

IL CONSIGLIERE CASO svolge un'ampia ed articolata esposizione della proposta in esame evidenziando che esso costituisce una risposta ai vari operatori del settore che attendono da oltre 30 anni una regolamentazione ed una pianificazione degli arenili. Fa presente che il Piano in esame è stato redatto ispirandosi ai principi di equità e di omogeneità e descrive dettagliatamente le previsioni contenute nello stesso.

L'ASSESSORE DE SIMONE, con delega all'Urbanistica, preliminarmente rivolge un ringraziamento a tutti i membri della maggioranza per il loro contributo, per l'impegno e per la collaborazione che hanno portato all'elaborazione di un Piano che non costituisce strumento urbanistico bensì una programmazione e pianificazione delle aree demaniali sebbene lo stesso rientri nella pianificazione generale del territorio comunale. Fornisce ulteriori informazioni di carattere tecnico.

L'ASSESSORE VONA, con delega all'ambiente, illustra il Piano in esame evidenziando il riflesso che lo stesso avrà sulla qualità del turismo nella nostra città e di conseguenza sui risvolti economici che vi potranno essere. Sottolinea in particolare che uno degli obiettivi principali dell'Amministrazione è stato quello del rispetto dell'ambiente e dell'ecosostenibilità.

Sulle relazioni preliminari si apre il dibattito, cui partecipano i Consiglieri Accetta, Matarazzo, Dies, Ranucci ed il Sindaco Mitrano.

IL PRESIDENTE comunica all'Assemblea che sono stati presentati alcuni emendamenti per cui dispone una sospensione dei lavori per consentire l'esame degli stessi.

La seduta è sospesa alle ore 12:40.

* * * * *

Alle ore 13:42, alla ripresa dei lavori, il Segretario Generale procede ad effettuare l'appello. Risultano presenti in aula n°9 Consiglieri, compreso il Sindaco, ed assenti n°8 Consiglieri (Cicconardi, Costabile, Di Maggio, Magliozzi, Martone, Raimondi, Rosato, Speringo).

IL PRESIDENTE precisa che il parere di regolarità tecnica sugli emendamenti presentati sarà espresso, in sostituzione del Dirigente Astarita assente per motivi di salute, dal Funzionario Arch. Lilia Pelliccia, delegata giusto decreto prot.8270 in data odierna a firma dello stesso Dirigente. Precisa altresì che le richieste di modifica della proposta agli atti, sebbene riportate in n°5 fogli, costituiscono un maxi emendamento e pertanto sottoposto ad unica votazione.

MAXI EMENDAMENTO a firma dei Consiglieri di maggioranza

Vengono acquisiti i prescritti pareri di competenza:

- *favorevole* - sotto il profilo politico - degli Assessori Vona e De Simone
- *favorevole* - sotto il profilo tecnico del Funzionario Delegato Arch. Pelliccia

Il Presidente pone a votazione l'emendamento:

- Consiglieri presenti: n°9
- Consiglieri assenti: n°8 (Cicconardi, Costabile, Di Maggio, Magliozzi, Martone, Raimondi, Rosato, Speringo)
- Favorevoli: n°9 (unanimità)
- Contrari: nessuno
- Astenuti: nessuno

Visto l'esito della votazione il Presidente dichiara **ACCOLTO** il maxi-emendamento a firma di Consiglieri di maggioranza.

Vengono quindi acquisiti il parere politico favorevole degli Assessori Vona e De Simone ed il parere di regolarità tecnica del Funzionario Delegato Pelliccia sulla proposta come emendata.

(Il contenuto integrale degli interventi relativi al presente punto sono riportati nella trascrizione della registrazione della seduta di cui al verbale n°08 in pari data, cui si fa rinvio, redatto ai sensi dell'art.72 del vigente Regolamento del Consiglio Comunale).

Quindi,

IL CONSIGLIO COMUNALE

Richiamati:

- la Del. G. R. Lazio n°1498 del 10/10/1973 di approvazione del Piano Regolatore Generale del Comune;
- la Del. C.C. n°05 del 30/01/2012 ad oggetto: *“Adozione variante normativa al P.R.G. comunale, ai sensi della Legge Urbanistica Nazionale 17/08/1942 n°1150, finalizzata alla programmazione del Piano di Utilizzazione degli Arenili (P.U.A.) conformemente al Regolamento Regionale 15/07/2009 n°11 attuativo della Legge Regionale 06/08/2007 n°13.”*
- le Leggi Regionali n°24/1998 e n°25/1998, di approvazione del Piano Territoriale Paesistico, ed il Testo Coordinato delle N.T.A. del P.T.P. Ambito Territoriale 14, approvato con Deliberazione di Giunta Regionale n°4485 del 30.07.1999;
- nello specifico l’art. 5 della Legge Regionale 6 Luglio 1998 n°24 e ss.mm.ii., concernente la protezione delle fasce costiere marittime, ed in particolare i commi 7 e 8 che richiamano rispettivamente il Piano di Utilizzazione degli Arenili adottato dalla Regione ed i Piani di Utilizzazione degli Arenili (P.U.A.) adottati dai Comuni;
- le Deliberazioni di Giunta Regionale n°556/2007 e n°1025/2007 di adozione del Piano Territoriale Paesistico Regionale e la successiva proroga;
- il Decreto Legge 5 ottobre 1993 n°400, convertito, con modificazioni, dalla Legge 4 dicembre 1993, n°494;
- la Legge Regionale 6 Agosto 1999, n°14 *“Organizzazione delle funzioni a livello regionale e locale per la realizzazione del decentramento amministrativo”*, che all’art. 77 ha previsto la delega ai Comuni costieri delle funzioni amministrative concernenti i provvedimenti di rilascio, di rinnovo e di revoca delle concessioni sul litorale marittimo quando l’utilizzazione abbia finalità turistiche e ricreative;
- la Legge Regionale 6 agosto 2007 n°13 concernente: *“Organizzazione del sistema turistico laziale. Modifiche alla Legge Regionale 6 agosto 1999, n°14 (Organizzazione delle funzioni a livello regionale e locale per la realizzazione del decentramento amministrativo) e successive modifiche”*; in particolare l’art. 46 della citata legge regionale il quale, tra l’altro, prevede che per garantire l’utilizzazione programmata e razionale delle aree del demanio marittimo per finalità turistiche e ricreative, la Regione adotta in via generale un proprio Piano di Utilizzazione delle Aree di tutto il Demanio Marittimo laziale e individua le aree destinate all’utilizzazione turistico-ricreativa, sulla base dei Piani di Utilizzazione degli Arenili (P.U.A.) adottati dai ventiquattro Comuni costieri;
- il Regolamento Regionale 15/07/2009 n°11 *“Disciplina delle diverse tipologie di utilizzazione delle aree demaniali marittime per finalità turistico-ricreative e classificazione degli stabilimenti balneari”* attuativo della Legge Regionale n°13/2007;
- la Deliberazione della Giunta Regionale 30 luglio 2001 n°1161, concernente le *“Linee guida per l’effettivo esercizio delle funzioni sub-delegate ai sensi della L.R. 6 agosto 1999, n°14. Testo coordinato ed integrato con modifiche delle disposizioni regionali in materia di gestione dei beni demaniali marittimi per l’utilizzazione turistico ricreativa”*;
- la Deliberazione della Giunta Regionale n.543 del 18/11/2011 ad oggetto: *“Semplificazione delle procedure per l’approvazione dei Piani di Utilizzazione degli Arenili Comunali - Revoca della D.G.R. del 29 dicembre 1999 n°6115 e ss.mm.ii.”*

Preso atto che, ai sensi di quanto previsto dalla D.G.R. n°543/2011, nell’allegato B, la procedura per l’approvazione dei PUA adottati dai Consigli comunali consta di più fasi endoprocedimentali; nello specifico:

I - Fase Preliminare

a) Proposta previsione P.U.A

Gli organi competenti del Comune adottano la proposta di P.U.A. comunale secondo le seguenti modalità e fatti salvi termini diversi, previsti negli atti normativi dei rispettivi Enti:

1. Entro quindici giorni dall'adozione, la stessa è depositata presso la segreteria del Comune a disposizione del pubblico. Dell'avvenuto deposito è data notizia mediante avviso pubblicato all'albo del Comune e mediante l'affissione di manifesti. Il Comune può attuare ogni altra forma di divulgazione ritenuta opportuna;
2. Per trenta giorni deve essere a disposizione del pubblico;
3. Nei trenta giorni successivi all'ultimo giorno di pubblicazione, chiunque può formulare osservazioni al P.U.A. adottato.

b) Proposta definitiva del P.U.A.

Nei trenta giorni successivi alla scadenza del termine di cui alla lettera a) punto 3, il Comune delibera la proposta di P.U.A., con le eventuali controdeduzioni e motivando le osservazioni non accolte, sentite le Associazioni locali appartenenti alle Organizzazioni sindacali più rappresentative dei concessionari demaniali marittimi nel settore turistico.

II - Fase di Approvazione

Procedura di Approvazione del P.U.A. e delle Varianti

1. Terminata la prima fase, la proposta definitiva dovrà essere sottoposta, entro dieci giorni, all'Area Regionale competente in materia di Valutazione Ambientale Strategica al fine di definire, in considerazione dei contenuti del Piano e secondo le modalità previste dalla D.G.R. del 05 marzo 2010 n°169, l'assoggettabilità o meno dello stesso alle procedure relative alla Valutazione Ambientale Strategica;
2. I Comuni convocano direttamente, ai sensi della vigente normativa, apposita Conferenza dei Servizi finalizzata all'adozione del Piano. Alla conferenza dei servizi partecipa la Direzione Regionale Turismo, per mezzo di un unico rappresentante delegato dal Presidente della Regione ai sensi della normativa regionale vigente in materia;
3. L'Amministrazione comunale, sulla base delle risultanze della Conferenza dei Servizi, approva il provvedimento finale del P.U.A. Il Piano approvato è depositato presso la segreteria del Comune a disposizione del pubblico.
4. Le varianti al P.U.A. sono adottate con la stessa procedura.

III Fase Integrativa dell'Efficacia

Pubblicazione sul B.U.R.

Il Comune entro dieci giorni dal provvedimento di approvazione del P.U.A. trasmette lo stesso, completo di tutti gli elaborati tecnici e grafici anche su supporto informatico, alla Direzione regionale competente in materia turistica, che provvede alla pubblicazione sul B.U.R. Il P.U.A. pubblicato sul B.U.R. sostituisce il precedente Piano, ovvero parte di esso in caso di Varianti. In quest'ultima ipotesi dovranno essere formalmente evidenziati i punti del P.U.A. modificati e/o integrati dalla Variante al P.U.A. ed alla Regione dovrà essere trasmesso, per la pubblicazione, il nuovo testo del P.U.A. modificato e/o integrato.

Il P.U.A. comunale e/o le Varianti, entrano in vigore dalla data di pubblicazione sul B.U.R.

Considerato che il Piano di Utilizzazione degli Arenili è uno strumento di programmazione e pianificazione dell'utilizzo delle aree demaniali marittime non avente

valore di strumento urbanistico e che la finalità primaria del P.U.A. è individuabile nella regolamentazione della fruizione del bene demaniale per fini turistici, in un regime di compatibilità con gli obiettivi di tutela e salvaguardia dell'ambiente costiero fissati nelle Leggi Regionali nn°24 e 25 del 6 luglio 1998 e ss.mm.ii.;

Dato atto che le funzioni in materia di demanio marittimo con finalità turistico - ricreative rientrano tra quelle "conferite alle Regioni" (art. 105 D. Lgs. 112/98), che le stesse sono state successivamente delegate ai Comuni (L.R. nn.14/1999 e 13/2007);

Richiamata la Deliberazione n°10/C del Commissario Prefettizio del 04/03/2007 che annullava la precedente Deliberazione del Consiglio Comunale n°99 del 24/11/2005 con la quale veniva adottato il P.U.A. comunale;

Dato atto pertanto che allo stato attuale il Comune di Gaeta non è dotato di un Piano di Utilizzazione degli Arenili vigente;

Ritenuto necessario, al fine di garantire maggiore sviluppo all'economia locale e dare certezze agli operatori del settore, procedere alla adozione del Piano di Utilizzo degli Arenili per il Comune di Gaeta;

Tenuto conto del termine entro il quale i Comuni, previa comunicazione alla competente struttura regionale, debbono avviare le procedure per l'adozione della proposta di previsione del Piano di Utilizzazione degli Arenili e/o delle varianti al P.U.A., ivi compresi i Comuni che hanno già provveduto all'invio presso la Regione, del Piano di Utilizzazione delle Aree del Demanio Marittimo o delle Varianti al P.U.A. secondo le modalità di cui alla D.G.R. n°1161/01 e ss.mm.ii. e che, allo scadere di tale termine senza che gli stessi abbiano provveduto, la competente Direzione regionale debba procedere, ai sensi dell'art. 19 della Legge Regionale 6 agosto 1999 n°14, all'attivazione dei poteri sostitutivi;

Richiamata la deliberazione della Giunta Comunale n°298 del 15/11/2012 ad oggetto: "*Piano Utilizzazione degli Arenili - P.U.A. criteri generali per la pianificazione comunale*";

Dato atto che al fine redigere una prima elaborazione del P.U.A., si è tenuto in data 11/01/2013 un incontro, di cui si è redatto verbale, con gli operatori del settore atto a recepire le esigenze degli stessi ed acquisire, pertanto, un esaustivo quadro del settore;

Visti gli elaborati redatti settore tecnico del Comune di Gaeta, in attuazione delle predette disposizioni regionali, costituiti dai seguenti elaborati:

Elab. 1	Elenco elaborati allegati: a) schede tecniche di rilevamento b) documentazione fotografica
Elab. 2.a	Tavola: "Inquadramento urbanistico - vincoli comunali da Piano Regolatore Generale - PRG"
Elab. 2.b	Tavola: "Inquadramento urbanistico - PTPR PTP SIC ZPS CTR e PAI"

Elab. 3.a	Tavola: "Ricognizione sullo stato di utilizzazione degli arenili: Spiaggia di S. Agostino"
Elab. 3.b	Tavola: "Ricognizione sullo stato di utilizzazione degli arenili: Spiagge di S. Vito e dell' Arenauta"
Elab. 3.c	Tavola: "Ricognizione sullo stato di utilizzazione degli arenili: Spiaggia dell'Ariana e dei Quaranta Remi"
Elab. 3.d	Tavola: "Ricognizione sullo stato di utilizzazione degli arenili: Spiagge di Fontania e Serapo"
Elab. 3.e	Tavola: "Ricognizione sullo stato di utilizzazione degli arenili: Concessione Canzatora"
Elab. 4	Relazione socio-economica,
Elab. 5	Relazione Illustrativa di Dettaglio e Disciplinare Tecnico di Attuazione
Elab. 6.a	Tavola " Previsione di utilizzazione degli arenili: Spiaggia di S. Agostino"
Elab. 6.b	Tavola "Previsione di utilizzazione degli arenili: Spiagge di S. Vito e dell'Arenauta"
Elab. 6.c	Tavola "Previsione di utilizzazione degli arenili: Spiaggia dell'Ariana e dei Quaranta Remi"
Elab. 6.d	Tavola "Previsione di utilizzazione degli arenili: Spiagge di Fontania e Serapo"
Elab. 7	Tavola: "Tipologia area servizi - relazione e elaborato tecnico"

Visto il parere delle Commissioni Consiliari *Territorio e Urbanistica e Commercio, Turismo, Attività produttive*, riunitesi in seduta congiunta in data 16/02/2013;

Visto il parere favorevole di regolarità tecnica del Dirigente dei Settori Tecnici del Comune, reso ai sensi dell'Art. 49, comma 1, del Decreto Legislativo n°267/2000, come confermato a seguito dell'accoglimento del maxi emendamento;

Visto l'esito della votazione:

- Consiglieri presenti: n° 9
- Consiglieri assenti: n° 8 (Cicconardi, Costabile, Di Maggio, Magliozzi, Martone, Raimondi, Rosato, Speringo)
- Favorevoli: n° 9 (unanimità)
- Contrari: nessuno
- Astenuti: nessuno

D E L I B E R A

- A.** la premessa costituisce parte integrale e sostanziale della presente deliberazione;
- B.** di adottare, ai sensi della Legge Regionale n° 14 del 6.08.1999 e sm.i. e della Legge Regionale 06/08/2007 n° 13, con le modalità di cui alla Del.G.R. Lazio n° 543/2011, il Piano di Utilizzazione degli Arenili (P.U.A.), costituito dai seguenti elaborati:
- Elab. 1 Elenco elaborati

	allegati:	a) schede tecniche di rilevamento
		b) documentazione fotografica
Elab. 2.a	Tavola:	“Inquadramento urbanistico - vincoli comunali da Piano Regolatore Generale - PRG”
Elab. 2.b	Tavola:	“Inquadramento urbanistico - PTPR PTP SIC ZPS CTR e PAI”
Elab. 3.a	Tavola:	“Ricognizione sullo stato di utilizzazione degli arenili: Spiaggia di S. Agostino”
Elab. 3.b	Tavola:	“Ricognizione sullo stato di utilizzazione degli arenili: Spiagge di S. Vito e dell’ Arenauta”
Elab. 3.c	Tavola:	“Ricognizione sullo stato di utilizzazione degli arenili: Spiaggia dell’Ariana e dei Quaranta Remi”
Elab. 3.d	Tavola:	“Ricognizione sullo stato di utilizzazione degli arenili: Spiagge di Fontania e Serapo”
Elab. 3.e	Tavola:	“Ricognizione sullo stato di utilizzazione degli arenili: Concessione Canzatora”
Elab. 4		Relazione socio-economica,
Elab. 5		Relazione Illustrativa di Dettaglio e Disciplinare Tecnico di Attuazione
Elab. 6.a	Tavola	“ Previsione di utilizzazione degli arenili: Spiaggia di S. Agostino”
Elab. 6.b	Tavola	“Previsione di utilizzazione degli arenili: Spiagge di S. Vito e dell’Arenauta”
Elab. 6.c	Tavola	“Previsione di utilizzazione degli arenili: Spiaggia dell’Ariana e dei Quaranta Remi”
Elab. 6.d	Tavola	“Previsione di utilizzazione degli arenili: Spiagge di Fontania e Serapo”
Elab. 7	Tavola:	“Tipologia area servizi - relazione e elaborato tecnico”

- C. di dare atto che tale adozione corrisponde alla “I - Fase preliminare a) proposta previsione P.U.A.” della procedura di approvazione del P.U.A. definita dalla Del.G.R.Lazio n°543/2011;
- D. di demandare al competente Settore dell’A.C. l’assolvimento degli adempimenti necessari al fine di promuovere la definitiva approvazione del P.U.A. adottato, ivi inclusa la consultazione delle associazioni locali appartenenti alle organizzazioni sindacali più rappresentative dei concessionari demaniali marittimi nel settore turistico.

successivamente

IL CONSIGLIO COMUNALE

Ravvisata l’urgenza di dare immediata attuazione al presente deliberato;
Visto l’art. 134, comma 4, del Decreto Legislativo 18.08.2000 n°267;

Previa separata unanime votazione legalmente resa per alzata di mano dai n°9 Consiglieri presenti e votanti, compreso il Sindaco, risultando assenti n°8 Consiglieri (Cicconardi, Costabile, Di Maggio, Magliozzi, Martone, Raimondi, Rosato, Speringo)

D I C H I A R A

il presente atto **immediatamente eseguibile**.

La seduta è tolta alle ore 13:53.

Il presente verbale viene letto, confermato e sottoscritto nelle forme di legge.

IL PRESIDENTE

SIG. LUIGI COSCIONE

IL SEGRETARIO GENERALE

AVV. CELESTINA LABBADIA



COMUNE DI GAETA

(Provincia di Latina)

Ufficio Segreteria

015 1345

Ca

① R


EMENDAMENTO <input type="checkbox"/>		SUB EMENDAMENTO <input type="checkbox"/>	
Oggetto argomento in discussione:			
Adozione Piano di Urbanismo degli Aree (P.U.A.)			
PROPOSTA EMENDAMENTO N°		PROPOSTA SUB EMENDAMENTO N°	
GRUPPO CONSILIARE			
Consigliere/i proponente/i		Maggioranza consiliare	
TESTO: Pag. 13 della Relazione: abrogare le note			
- Pag. 14 della Relazione modificare nella tabella "MC" in "HL"			
- Pag. 18 della Relazione alla lettera b del Punto 5 connesso:			
"Le suddette strutture saranno realizzate secondo la nomenclatura..."			
- Pag. 21 della Relazione al punto 5 abrogare "esclusa la realizzazione"			
e sostituire con "applicabile la nomenclatura per la installazione			
di manufatti sull'area dato in concessione"			
- Nelle schede tecniche di riferimento abrogare "in caso di revoca"			
affronte Capobianco Mario - errore.			
- Trovare l'"area magenta" individuata vicino la concessione GA018			
e sostituirla con area libera attrezzata non utilizzabile da			
concessionario esistente.			
- Sostituire la dizione affrente "stabilimento militare", anche nel fascicolo,*			
DATA	Ricevuto il	Ore	

* con "area da definire essendo inibizione, non per la titolarità,
prima della definitiva adozione del P.U.A.

Firme:

[Signature] *[Signature]* *[Signature]*

[Signature]



13.45

200

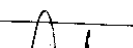

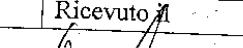

COMUNE DI GAETA


(Provincia di Latina)

Ufficio Segreteria

EMENDAMENTO <input type="checkbox"/>		SUB EMENDAMENTO <input type="checkbox"/>	
Oggetto argomento in discussione:			
Adempimento Piano di Utilizzazione degli Aree (PVA)			
PROPOSTA EMENDAMENTO N°		PROPOSTA SUB EMENDAMENTO N°	
GRUPPO CONSILIARE			
Consigliere/i proponente/i		Maggioranza Consiliare	
TESTO: Alla pag. 16 dell'Elab. 5 "Relazione illustrativa di dettaglio e Disciplina Tecnica di Attivazione" al punto 6) dell'art. 3 sostituisce "comma 10" con "comma 3".			
Alla pag. 6 dell'Elaborato 4 "Relazione socio-economica" al n° 24 inserire "esclusivamente" dopo "eventi e non".			
DATA		Ricevuto il	
		Ore	

Firme:

Ricevuto il	Ore
	
	



13.6

a (3) a

COMUNE DI GAETA

(Provincia di Latina)

Ufficio Segreteria

EMENDAMENTO <input type="checkbox"/>	SUB EMENDAMENTO <input type="checkbox"/>
Oggetto argomento in discussione:	
ADOZIONE PIANO DI UTILIZZAZIONE DEGLI ARENILI (PUA)	
PROPOSTA EMENDAMENTO N°	PROPOSTA SUB EMENDAMENTO N°
GRUPPO CONSILIARE	
Consigliere/i proponente/i	MAGGIORANZA CONSILIARE
TESTO: AGGIUNGERE A PAG. 1 DELLA RELAZIONE ILLUSTRATIVA DI DETTAGLIO AL PENULTIMO COMMA DOPO "A.C." TRAMITE REGOLAMENTO DI UTILIZZO ARENILE DA APPROVARE DOPO L'ADOZIONE PUA".	
- ELIMINARE AL 5 COMMA PAG 7, 2° RIGO "RISULTANTE E NON CONSIDERANDO" E SOSTITUIRE DOPO 800 MQ "CON COMPRESI"	
- PAGINA 10 DELLA RELAZIONE ILLUSTRATIVA DI DETTAGLIO ABROGARE "3 ACCESSI" CON SOSTITUIRE "ALMENO 2" MODIFICARE	
- PAG 12 DELLA RELAZIONE ILLUSTRATIVA ABROGARE IL PENULTIMO	
DATA	Ricevuto il Ore

COMMA CON RIPRISTINO STATO ORIGINARIO CONCESSIONE CA-006 E
ASSENTIMENTO AREA RETROSTANTE PARI
Firme: CON ~~ATTIVA~~ DEL SOY DELL'AREA RETROSTANTE
DELLA SUP. DELLA STESSA, CON ADEGUAMENTO DEL
GRAFICO.



COMUNE DI GAETA

(Provincia di Latina)


Ufficio Segreteria

13.45
④

EMENDAMENTO <input type="checkbox"/>		SUB EMENDAMENTO <input type="checkbox"/>	
Oggetto argomento in discussione:			
ADOZIONE PIANO DI UTILIZZAZIONE DEGLI ARENILI (PUA)			
PROPOSTA EMENDAMENTO N°		PROPOSTA SUB EMENDAMENTO N°	
GRUPPO CONSILIARE			
Consigliere/i proponente/i		MAGGIORANZA CONSILIARE	
TESTO-TAV. 5 RELAZIONE ILLUSTRATIVA E D.T.A. PAG. 20			
PUNTO 14 RIG. 10 AGGIUNGERE "TALI AREE SONO ORDINARIAMENTE" "ARENILE LIBERO ATTREZZATO"			
certificare l'entità nella Tabella 6d del fronte mare della concessione GA128 in conformità a quanto espresso nel verbale della conferenza di servizi presso la Capitaneria di Porto di Gaeta il 05-06-1992, in atti dell'A.C.			
-TAV. 5 REL. ILL. VA E D.T.A. PAG. 20 PUNTO 14)			
RIG. 14 CANCELLARE "30" E INSERIRE "45"			
-inserire un'area "obbligatoriamente essentiale in concessione" dietro la concessione GA128 per la lunghezza del fronte mare della stessa e			
DATA		Ricevuto il Ore	

* fuio al mura piede j alto teno modo portare e l'area mapeuta parate
fuio al mura piede.

Firme:



COMUNE DI GAETA

(Provincia di Latina)

Ufficio Segreteria

13.45

Q

5

Q

EMENDAMENTO <input type="checkbox"/>		SUB EMENDAMENTO <input type="checkbox"/>	
Oggetto argomento in discussione:			
Adozione Piano di Utilizzazione degli Aree (PUG)			
PROPOSTA EMENDAMENTO N°		PROPOSTA SUB EMENDAMENTO N°	
GRUPPO CONSILIARE			
Consigliere/i proponente/i		Responsabile commissione	
TESTO: Alla pag. 26 dell'Elab. 5 "Relazione Illustrativa di dettaglio e Disciplina Tecnica di Attuazione": inserire il comma 10 dell'art. 9: "Per le aree individuate negli elaborati negli elaborati di progetto come disciplinate dal presente articolo e comma, in sede di attuazione del PUA andrà verificato, da parte del Settore Demanio, il titolo di occupazione delle aree stesse e la effettiva consistenza, procedendo ove possibile alla regolarizzazione del titolo concernente; in caso contrario dovrà provvedersi al ripristino dello stato dei luoghi e alla restituzione di tali aree all'uso pubblico."			
DATA		Ricevuto il	
		Ore	

Firme:

[Three handwritten signatures]



COMUNE DI GAETA

(Provincia di Latina)

ufficio segreteria

ALLEGATO SUB "A" ALLA DELIBERA DI CONSIGLIO COMUNALE N° 10 DEL 19.02.2013

PROPOSTA DEL SINDACO E/O DELL'ASSESSORE AL RAMO

Si propone l'allegata deliberazione relativa all'adozione del Piano di Utilizzazione Arenili della città di Gaeta.

IL SINDACO
(Cosmo Mitrano)

IL PRESIDENTE DEL C.C.
(Luigi Coscione)

GLI ASSESSORI AL RAMO
(Alessandro Vona e Pasquale De Simone)

PARERI DI CUI ALL'ART. 49 – COMMA 1 – DEL DEC. LEGISL. 18.08.2000 N° 267 SULLA PROPOSTA DI DELIBERAZIONE SOPRAINDICATA, AVENTE AD OGGETTO:

Adozione Piano di Utilizzazione degli Arenili (P.U.A.) ai sensi della Legge Regionale 06/08/1999 n° 14 e s.m.i. e della Legge Regionale 06/08/2007 n° 13.

PARERE DEL RESPONSABILE DEL SERVIZIO INTERESSATO, IN ORDINE ALLA REGOLARITA' TECNICA:

Favorevole.

IL DIRIGENTE TECNICO

PARERE DEL RESPONSABILE DI RAGIONERIA IN ORDINE ALLA REGOLARITA' CONTABILE:

Non richiesto in quanto non dovuto.

IL RESPONSABILE DELL'UFFICIO

CERTIFICATO DI PUBBLICAZIONE

Io sottoscritto Segretario Generale, su conforme dichiarazione del Messo Comunale, certifico che il presente verbale viene pubblicato ed affisso all'albo pretorio on-line di questo Comune per giorni quindici dal _____ al _____.

Gaeta, _____

IL SEGRETARIO GENERALE

f.to (Avv. Celestina Labbadia)

La presente copia conforme all'originale, si rilascia per uso amministrativo.

Gaeta, _____

IL SEGRETARIO GENERALE

(Avv. Celestina Labbadia)

COMUNE DI GAETA (Provincia di Latina)

Il presente atto è divenuto esecutivo il _____ essendo decorso il decimo giorno dalla sua pubblicazione (art.134 – comma 3° - del Decreto Legislativo 18/08/2000, n°267).

Gaeta, lì _____

IL SEGRETARIO GENERALE

f.to (Avv. Celestina Labbadia)