

COMUNE DI GAETA 04024

PROVINCIA DI LATINA

Estratto del Registro delle deliberazioni del Consiglio Comunale

Seduta pubblica Straordinaria – 1ª convocazione

in data 15 novembre 2013

N°96

O G G E T T O: Deliberazione consiliare n°71 del 29/12/2011 ad oggetto: “*Piano di recupero e di riassetto urbanistico dell’area di cantieristica navale e maricoltura in località Peschiera Piaia*” adottato in variante al PRG con Deliberazione Commissariale n°04/C/2007 e successiva Deliberazione Commissariale n°33/C/2007. Presa d’atto pronuncia di VAS conseguita sulla Darsena di San Carlo. Determinazioni.

L’anno duemilatredecim, addì 15, del mese di novembre, in Gaeta e nella Sala Consiliare del Comune, a seguito degli avvisi diramati in data 06/11/2013, debitamente notificati dal Messo Comunale si è riunito il Consiglio Comunale, dandosi atto che sono presenti (all’inizio del punto in discussione) i seguenti Consiglieri:

Prog	Cognome e Nome	P	A	Prog	Cognome e Nome	P	A
1	MITRANO Cosmo (Sindaco)	X		10	MAGLIOZZI Angelo	X	
2	COSCIONE Luigi (Presidente)	X		11	MARTONE Alessandro	X	
3	ACCETTA Eduardo	X		12	MARZULLO Luigi	X	
4	CASO Maurizio	X		13	MATARAZZO Giuseppe	X	
5	CICCONARDI Salvatore Pietro	X		14	RAIMONDI Antonio	X	
6	COSTABILE Marina	X		15	RANUCCI Pasquale	X	
7	DIES Gennaro	X		16	ROSATO Giuseppina	X	
8	DI MAGGIO Nino		X	17	SPERINGO Davide	X	
9	FORTUNATO Mauro	X					
T O T A L E						16	01

Partecipa, con funzioni consultive, referenti e di assistenza il **Segretario Generale Avv. Celestina Labbadia.**

Sono presenti, nel corso della discussione sul punto all'ordine del giorno, gli Assessori Pasquale De Simone, Alessandro Vona.

IL PRESIDENTE

Alle ore 19:38 del 15/11/2013, constatata la presenza in aula di n°16 Consiglieri Comunali, compreso il Sindaco, ed assente n°1 Consigliere (Di Maggio), numero legale per la validità della seduta, introduce il punto in discussione.

(Durante la discussione è presente il Dirigente del Dipartimento II° Urbanistica - Ambiente - LL.PP. - Patrimonio - Demanio - Servizi Cimiteriali, Arch. Sisto Astarita)

IL CONSIGLIERE FORTUNATO dichiara la propria incompatibilità sul punto in discussione e sul successivo.

IL CONSIGLIERE ACCETTA dichiara che anch'egli è incompatibile sul punto in discussione e sul successivo.

(Alle ore 19:40 escono dall'Aula i Consiglieri Accetta e Fortunato, presenti: n°14)

(Alle ore 19:41 escono dall'Aula i Consiglieri Cicconardi e Rosato, presenti: n°12)

IL CONSIGLIERE MATARAZZO chiede copia del verbale della Commissione Urbanistica del 17 ottobre e del 4 novembre c.a., di avere chiarimenti sul rispettivo parere e di sapere se i componenti della Commissione hanno preso visione dei grafici inviati dalla Autorità Portuale.

IL PRESIDENTE da lettura di parte del verbale dal quale si evince che i grafici erano allegati prendendo visione della planimetria, e pertanto è a discrezione dei componenti della Commissione rispondere se hanno o meno avuto modo di prendere visione dei suddetti grafici.

IL CONSIGLIERE MAGLIOZZI, nella qualità di Presidente della Commissione Urbanistica chiarisce che in Commissione Urbanistica era stata fornita una planimetria in bianco e nero e che probabilmente, vista quella a colori poteva essere sembrata diversa.

L'ASSESSORE DE SIMONE con delega all'Urbanistica illustra il punto in discussione.

IL DIRIGENTE ASTARITA fornisce ulteriori dettagli tecnici su quanto relazionato dall'Assessore De Simone.

IL CONSIGLIERE MATARAZZO interviene per portare all'attenzione dell'Assise, preceduto il tutto da un breve excursus storico, che il problema sul punto in discussione è conseguente all'aver dimenticato, per l'intero procedimento posto in essere, la Conferenza di Servizi, conclusasi nel 2004 a firma del Dirigente Guratti, che ha riconosciuto il Progetto Marina di Gaeta meritevole di fattibilità ma che disponeva che lo stesso progetto definitivo avrebbe dovuto essere conforme alle prescrizioni dettate nell'ambito delle stesse Conferenze dei Servizi ex art. 5 D.P.R. 509/97 e di quanto stabilito nella determinazione del Ministero per i Beni e le attività culturali e del turismo e relativa Sovrintendenza, protocollo 70102/1150/2004, ossia lo spostamento dei

manufatti insistenti tra i due moli, come sopra denominati e la Via Lungomare, prevedendone la loro ricollocazione in altro sito.

(Alle ore 20:20 esce dall'Aula il Consigliere Raimondi, presenti: n° 11)

(Alle ore 20:27 entra in Aula il Consigliere Raimondi, presenti: n° 12)

IL CONSIGLIERE MATARAZZO interviene, proponendo di prendere atto della Valutazione Strategica Ambientale per la Darsena di san Carlo ma non per il Porto Turistico;

Si apre una discussione alquanto concitata tra il Consigliere Matarazzo e l'Assessore De Simone

IL CONSIGLIERE RAIMONDI interviene per far notare all'Assise come durante la discussione la Minoranza abbia mantenuto il numero legale, e che dal punto di vista politico l'importante per la Città di Gaeta è creare delle realtà economiche, commerciali, occupazionali per la Città di Gaeta, e che pertanto non deve esserci necessariamente una esclusione tra il progetto del Porto Turistico e la cantieristica.

IL SINDACO MITRANO interviene per affermare con forza che la situazione e l'attività della cantieristica sarà garantita e chiede conferma di ciò al Dirigente dell'Urbanistica Archo Astarita.

IL DIRIGENTE ASTARITA puntualizza che esiste un piano approvato.

Il Sindaco Mitrano interviene per chiedere al Presidente di andare avanti ed approvare gli ultimi due punti all'ordine del giorno;

IL CONSIGLIERE MATARAZZO interviene per fare notare i Consiglieri ed al Sindaco che una volta approvata la variante in questione, il Consiglio Comunale non si potrà pronunciare ulteriormente e la responsabilità passerà al Dirigente competente che, al momento della valutazione del progetto presentato per il progetto turistico dovrà tenere conto della suddetta prescrizione adottata dalla Sovrintendenza di spostare, de localizzare i cantieri che intralciano con l'area del porto;

IL DIRIGENTE ASTARITA interviene per distinguere le due situazioni, una tutta la vicenda terminata con la variante Frattasi per la Darsena di San Carlo e che parla di delocalizzazione dei cantieri, l'altra è la procedura di variante urbanistica che prevede la localizzazione di un porto turistico.

IL CONSIGLIERE MATARAZZO interviene per chiedere al Dirigente se una volta approvata la VAS cosa accade per quanto concerne la fase successiva di studio ed approvazione del porto turistico.

IL DIRIGENTE ASTARITA interviene per ricordare è stata adottata in Consiglio Comunale una variante urbanistica in cui prevede una zonizzazione che prevede porto turistico.

IL PRESIDENTE interviene per puntualizzare che ciò che si approva è il cambio di zonizzazione al P.R.G. dello specchio d'acqua a porto turistico non il progetto del porto turistico.

(Per il contenuto integrale degli interventi, del Presidente della Commissione Urbanistica Consigliere Magliozzi, dell'Assessore De Simone, del Dirigente Arch. Sisto Astarita, del Presidente, del Sindaco e dei Consiglieri Matarazzo, Raimondi, si rinvia al verbale Ufficiale approvato con Delibera di Consiglio n°86 in pari data, redatto ai sensi dell'art.72 del Regolamento del Consiglio Comunale e delle Commissioni Consiliari)

Il Presidente, udite le dichiarazioni di voto dei Consiglieri, del Presidente e del Sindaco per il cui contenuto integrale si rinvia alla trascrizione integrale della registrazione della seduta di cui alla Delibera di Consiglio 86 in pari data, acquisiti i prescritti pareri favorevoli sulla delibera come emendata, pone a votazione

Quindi,

IL CONSIGLIO COMUNALE

Premesso che:

- con la deliberazione in oggetto il Consiglio Comunale dava atto che il *“Piano di recupero e di riassetto urbanistico dell'area di cantieristica navale e maricoltura in località Peschiera Piaia”*, adottato in variante al PRG con Del. Commissariale n°04/C/2007 e successiva Deliberazione Commissariale n°33/C/2007, era definitivamente approvato ai sensi dell'art. 4 della L.R. 02/07/1987 n°36 e s.m.i., con le prescrizioni di cui al parere espresso dalla Regione Lazio - Dip. Territorio, Dir. Reg. Ambiente e Cooperazione tra i Popoli Dipartimento con nota prot. 111206 del 15.06.2009 e successiva nota prot. 139835 del 17.07.2009;
- con le note richiamate la Regione Lazio - Dip. Territorio, Dir. Reg. Ambiente e Cooperazione tra i Popoli, aveva chiarito che la pianificazione relativa al solo recupero dell'area cantieristica, ovvero dei comparti produttivi indicati nel piano relativi ad attività già esistenti (risanamento attività di cantieristica ed itticoltura) non ricadeva nella fattispecie di cui al comma 2 dell'art. 6, D.Lgs. 152/2006 e s.m.i., facendo salve le eventuali procedure sui futuri interventi puntuali su darsene esistenti e di modifica della costa;
- in merito al parere espresso dal Dip. Territorio Dir. Reg. Ambiente e Cooperazione tra i Popoli, circa le procedure di cui al D.Lgs. 152/2006, al fine di dare compiutezza al Piano come adottato, l'Amministrazione Comunale aveva presentato istanza di VAS al competente Dipartimento Regionale giusta nota prot. 38933 del 28/07/2011 relativamente all'ambito di pianificazione costituito dalla Darsena di S. Carlo e dall'area del nuovo porto turistico in località Peschiera-Piaia;
- pertanto il Consiglio Comunale con la medesima delibera n°71/2011 dava atto che il perfezionamento della variante al P.R.G. costituita dal Piano di Riassetto nella sua complessità sarebbe avvenuto a seguito dell'acquisizione della VAS per la quale è stata presentata istanza alla Regione Lazio giusta nota prot. 38933 del 28/07/2011;
- con la medesima Delibera n°71/2011 il Consiglio Comunale dava mandato al Sindaco di provvedere, attraverso il Dirigente competente, alla graficizzazione delle concessioni demaniali marittime di cui sono titolari gli imprenditori e/o le società presenti nell'area oggetto della variante;
- a tal fine con nota prot. 32351 del 16/10/2013 il Dirigente del Dipartimento Territorio chiedeva all'Autorità Portuale di fornire tutti i dati aggiornati delle concessioni demaniali presenti, sia a terra che a mare (intestatari, atti concessori, dati dimensionali, planimetrie, ecc.) ovvero, laddove sia già disponibile, una planimetria di sintesi riportante tutte le concessioni esistenti.

- In data 16/10/2013 veniva trasmessa dall'Autorità Portuale planimetria riportante la graficizzazione delle concessioni demaniali marittime ricadenti nel tratto Calegna-Piaia, nonché dello specchio acqueo interessato dal procedimento ex D.P.R. 509/97 in corso nell'area;

Rilevato che giusta Determinazione n°A05285 del 04/06/2012 del Direttore dell'Area VIA e VAS della Regione Lazio è stata conseguita pronuncia ex art. 15 D.Lgs. 152/2006 di VAS positiva relativamente all'ambito di pianificazione costituito dalla Darsena di S. Carlo e dall'area del nuovo porto turistico in località Peschiera-Piaia;

Visti:

- la determinazione n°A05285 del 04/06/2012 ad oggetto: *“Valutazione Ambientale strategica ex art. 13 D. Lgs. 152/2006 e ss.mm.ii. Piano Regolatore Generale del Comune di Gaeta. Variante Puntuale in località Calegna.”* che si allega in copia alla presente deliberazione (**Allegato "1"**);
- La planimetria trasmessa dall'A.P. in allegato alla nota prot. 40853 del 16/10/2013, che parimenti si allega in copia alla presente deliberazione (**Allegato "2"**);
- Il parere della Commissione Urbanistica Consiliare espresso nella seduta del 04/11/2013;
- il parere di regolarità tecnica del Dirigente del III Settore Urbanistica e Assetto del Territorio reso ai sensi dell'Art. 49 comma 1 del Decreto Legislativo n°267/2000;

Visto l'esito della votazione:

- Consiglieri presenti: n° 11
- Consiglieri assenti: n° 06 (Accetta, Cicconardi, Fortunato, Matarazzo, Rosato, Di Maggio)
- Favorevoli: n° 11 Unanimità
- Contrari: nessuno
- Astenuti: nessuno

D E L I B E R A

- 1) **La premessa costituisce parte integrale e sostanziale della presente determinazione;**
- 2) **Di dare atto** che giusta Determinazione n°A05285 del 04/06/2012 (**Allegato "1"**) del Direttore dell'Area VIA e VAS della Regione Lazio è stata conseguita pronuncia ex art. 15 D. Lgs. 152/2006 di VAS positiva relativamente all'ambito di pianificazione costituito dalla Darsena di S. Carlo e dall'area del nuovo porto turistico in località Peschiera-Piaia;
- 3) **Di dare atto** che è perfezionata la variante al P.R.G., definitivamente approvata con la Deliberazione consiliare n°71/2011, costituita dal *“Piano di recupero e di riassetto urbanistico dell'area di cantieristica navale e maricoltura in località Peschiera Piaia”* - adottato in variante al PRG con Del. Commissariale n°04/C/2007 e successiva D. Commissariale n°33/C/2007 - nella sua complessità, inclusa la Darsena di San. Carlo, con le prescrizioni contenute della pronuncia di VAS;
- 4) **Di dare atto** che la planimetria acquisita agli atti del Comune con prot. 40853 del 16/10/2013 (**Allegato "2"**) costituisce adempimento a quanto richiesto da questa assise al punto 9 della propria Delibera n°71/2011;

5) **Di trasmettere** la presente Deliberazione all'Autorità Portuale di Civitavecchia, Fiumicino, Gaeta.

Successivamente,

IL CONSIGLIO COMUNALE

Visto l'art. 134, comma 4, del Decreto Legislativo 18.08.2000 n°267;
Con votazione unanime favorevole, palesemente resa per alzata di mano dai n°11 Consiglieri presenti e votanti, compreso il Sindaco, risultando assenti n°6 Consiglieri (Accetta, Cicconardi, Fortunato, Matarazzo, Rosato, Di Maggio)

D I C H I A R A

il presente atto **immediatamente eseguibile**.

Il presente verbale viene letto, confermato e sottoscritto nelle forme di legge.

IL PRESIDENTE

LUIGI COSCIONE

IL SEGRETARIO GENERALE

AVV. CELESTINA LABBADIA



COMUNE DI GAETA

(Provincia di Latina)

ufficio segreteria

ALLEGATO SUB "A" ALLA DELIBERA DI CONSIGLIO COMUNALE N° 96 DEL
15.11.2013

PROPOSTA DEL SINDACO E/O DELL'ASSESSORE AL RAMO

Si propone l'allegata deliberazione relativa alla presa d'atto della pronuncia di VAS conseguita sulla Darsena di San Carlo, nell'ambito del "Piano di recupero e di riassetto urbanistico dell'area di cantieristica navale e maricoltura in località Peschiera Piaia" definitivamente approvato con Del.C.C. n° 71 del 29/12/2011.

IL SINDACO
(Cosmo Mitrano)

IL PRESIDENTE DEL C.C.
(Luigi Coscione)

L'ASSESSORE AL RAMO
(Pasquale De Simone)

PARERI DI CUI ALL'ART. 49 – COMMA 1 – DEL DEC. LEGISL. 18.08.2000 N° 267 SULLA PROPOSTA DI DELIBERAZIONE SOPRAINDICATA, AVENTE AD OGGETTO:

Del.C.C. n° 71 del 29/12/2011 ad oggetto: "Piano di recupero e di riassetto urbanistico dell'area di cantieristica navale e maricoltura in località Peschiera Piaia" adottato in variante al PRG con D. Commissariale n° 04/C/2007 e successiva D. Commissariale n° 33/C/2007. Presa d'atto pronuncia di VAS conseguita sulla Darsena di San Carlo. Determinazioni.

PARERE DEL RESPONSABILE DEL SERVIZIO INTERESSATO, IN ORDINE ALLA REGOLARITA' TECNICA:

Favorevole.

IL RESPONSABILE DELL'UFFICIO
Arch. Sisto Astarita

PARERE DEL RESPONSABILE DI RAGIONERIA IN ORDINE ALLA REGOLARITA' CONTABILE:

Non richiesto in quanto non dovuto.

IL RESPONSABILE DELL'UFFICIO

14 GIU. 2012

Alleg. 1



REGIONE LAZIO
AREA VALUTAZIONE IMPATTO AMBIENTALE E
VALUTAZIONE AMBIENTALE STRATEGICA

Prot. n. 26.444

Roma 13 GIU. 2012

COMUNE DI GAETA
15 GIU. 2012
26.099
PROT.

Dr. V. V. V.

Comune di Gaeta
Piazza XIX Maggio 10, Gaeta (LT)
Trasmessa a mezzo fax 6771-469433

OGGETTO: VALUTAZIONE AMBIENTALE STRATEGICA EX ART.13 D.LGS. 152/2006 E SS.MM.II.
PIANO REGOLATORE GENERALE DEL COMUNE DI GAETA VARIANTE PUNTUALE
IN LOCALITÀ CALEGNA.
TRASMISSIONE DETERMINAZIONE N.A05285 DEL 04/06/2012.

Con la presente si trasmette in allegato il provvedimento di cui all'oggetto per il seguito di competenza.

Il Dirigente dell'Area VIA e VAS
Dott. Paolo Menga

COMUNE DI GAETA
SECT. URB.
16 GIU. 2012
PROT. n. 2354

ASSESSORATO AMBIENTE E
SVILUPPO SOSTENIBILE
DIPARTIMENTO TERRITORIO
DIREZIONE REGIONALE AMBIENTE

VIALE DEI TINTORETTI, 432
00142 ROMA

TEL. +39 06 5108 9336
FAX +39 06 51077 0263
WWW.REGIONE.LAZIO.IT

MOD. 107 TRA 2011_047

PIANIFICAZIONE 16/06/2012
0551689350 12/25

Dipartimento: DIPARTIMENTO ISTITUZIONALE E TERRITORIO

Direzione Regionale: AMBIENTE

Area: VAL. IMPATTO AMBIENT. E VAL. AMBIENT. STRATEGICA

DETERMINAZIONE






N. 805285 del 4 GIU 2012

Proposta n. 10041 del 24/05/2012

Oggetto:

VALUTAZIONE AMBIENTALE STRATEGICA EX ART. 13 D.LGS. 152/2006 E SS. MM. II. PIANO REGOLATORE GENERALE DEL COMUNE DI GAETA VARIANTE PUNTUALE IN LOCALITÀ CALEGNA

Proponente:

Estensore	PISANO NINETTA	
Responsabile del procedimento	PISANO NINETTA	
Responsabile dell'Area	P. MENNA	
Direttore Regionale	G. TANZI	
Direttore Dipartimento	L. FEGATELLI	
Protocollo Invio		
Firma di Concerto		

IL DIRETTORE DELLA DIREZIONE REGIONALE AMBIENTE

Vista la Legge regionale n.6 del 18 febbraio 2002, concernente la disciplina del sistema organizzativo della Giunta e del Consiglio della Regione Lazio, nonché le disposizioni riguardanti la dirigenza ed il personale regionale;

Visto il Regolamento di Organizzazione degli Uffici e dei Servizi della Giunta Regionale n. 1/2002 e s.m. e i;

Vista la Delibera di Giunta Regionale n.336 del 24/07/2011 con la quale è stata attribuita all'Ing. Giuseppe Tanzi la titolarità della Direzione Regionale Ambiente;

Visto l'Atto di Organizzazione A301 del 08/04/2011 con il quale è stato conferito l'incarico di dirigente dell'Area Valutazione d'Impatto Ambientale e Valutazione Ambientale Strategica al Dott. Paolo Menna;

Visto il Decreto Dirigenziale n. A12114 del 30/12/2011 concernente "Delega ex art 166 del r.r. 1/2002 al Direttore della Direzione regionale Ambiente del potere di adottare determinazioni dirigenziali, nonché, di stipulare contratti di competenza del direttore del Dipartimento Istituzionale e Territorio.

Visto il Decreto Legislativo 3 aprile 2006, n. 152 "Norme in materia ambientale e s.m.e i. ";

Vista la Legge regionale 16 dicembre 2011, n. 16, "Norme in materia ambientale e di fonti rinnovabili"

Vista la Legge regionale 13 agosto 2011, n. 12, "Disposizioni collegate alla Legge di assestamento del bilancio 2011-2013";

Vista la Legge 7 agosto 1990, n. 241 e s.m. o i. " Norme in materia di procedimento amministrativo e di diritto di accesso ai documenti amministrativi";

Vista l'istanza del Comune di Gaeta del 28 luglio 2011 prot. n.3893, acquisita con prot.350078/08/11 del 04/08/2011

Considerato che la competente Area VIA e VAS ha redatto la relazione istruttoria, da considerarsi parte integrante della presente determinazione;

Ritenuto di dover procedere all'espressione del parere motivato di VAS, ai sensi dell'art.15 del D.Lgs.152/2006, sulla base dell'istruttoria tecnica effettuata dall'Area VIA e VAS;

DETERMINA

di esprimere, ai sensi dell'art.15 del D.lgs 152/2006, parere motivato di VAS positivo secondo le risultanze di cui alla relazione istruttoria effettuata dall'Area VIA e VAS, da considerarsi parte integrante della presente determinazione;

La presente determinazione sarà inoltrata all'autorità procedente;

L'autorità procedente dovrà ottemperare a quanto indicato negli artt. 16, 17 e 18 del D.lgs. n.152/2006 e s.s.mm. e i.;
Al fine di consentire l'attuazione di quanto previsto dall'art.17, comma 1, e 18, comma 3, l'autorità procedente dovrà trasmettere all'autorità competente, in formato digitale, le informazioni da inserire sul proprio sito web.

Ai sensi dell'art.18, comma 4, le informazioni raccolte attraverso il monitoraggio devono essere tenute in conto nel caso di eventuali modifiche al piano o programma e comunque sempre incluse nel quadro conoscitivo dei successivi atti di pianificazione o programmazione.


L'autorità procedente, ai sensi dell'art.15 comma 2 del D. lgs.152/2006, provvede, prima della presentazione del piano o programma, alle opportune revisioni del piano tenendo conto delle risultanze del parere motivato.

Il presente provvedimento è emanato in conformità alla parte II del D.lgs. 152/2006 e s.m. e i. e non sostituisce nessun altro parere o autorizzazione richiesti dalle vigenti norme.

Del presente parere verrà dato sintetico avviso sul BURL della Regione Lazio e pubblicato integralmente, unitamente alla relazione istruttoria, sul sito web www.regione.lazio.it/ambiente.

Avverso il presente parere è esperibile ricorso giurisdizionale innanzi al Tribunale Amministrativo Regionale del Lazio nel termine di 60 giorni dal ricevimento secondo le modalità di cui al d.lgs 2 luglio 2010, n.104, ovvero, ricorso straordinario al Capo dello Stato entro il termine di 120 giorni.

Il Direttore
Tanzi





REGIONE
LAZIO

AREA VALUTAZIONE IMPATTO AMBIENTALE II
VALUTAZIONE AMBIENTALE STRATEGICA

OGGETTO: VALUTAZIONE AMBIENTALE STRATEGICA EX ART.13 D.LGS. 152/2006 E SS. MM. II.
PIANO REGOLATORE GENERALE DEL COMUNE DI GAETA VARIANTE PUNTUALE IN
LOCALITÀ CALEGNA
RELAZIONE ISTRUTTORIA

PREMESSO CHE:

- a) La Variante al PRG del Comune di Gaeta per il Porto Turistico in località Calegna (di seguito Piano) è stata sottoposta a procedura di verifica di assoggettabilità a VAS ai sensi dell'art. 12 del D.lgs. n.152/2006 e ss.mm.ii. (di seguito il "decreto") nel corso della quale sono stati consultati i soggetti competenti in materia ambientale concordati;
- b) Con prot.171200 del 20/04/2011 l'autorità competente in materia di Valutazione Ambientale Strategica (di seguito "autorità competente") ha emesso il provvedimento di verifica assoggettando il Piano alla valutazione di cui agli articoli da 13 a 18 del decreto;
- c) Il provvedimento di cui al punto b), allegato alla presente relazione ne costituisce parte integrante e dà atto della fase di consultazione;
- d) Con prot. n.39933 del 28 luglio 2011, acquisita con prot. 350078/08/11 del 04/08/2011 (ns. prot. n.2858 del 08/08/2011), il Comune di Gaeta (indicata di seguito come "autorità procedente"), ha presentato istanza di Valutazione ambientale strategica;

PRESO ATTO CHE:

- e) In ottemperanza dell'art.13, comma 5, del decreto, con prot. 38933 del 28/07/2011, acquisita con prot. 350078/08/11 del 04/08/2011 (ns. prot. n.2858 del 08/08/2011), l'autorità procedente ha trasmesso all'autorità competente e ai soggetti competenti in materia ambientale concordati copia completa della documentazione della proposta di piano unicamente al rapporto ambientale e alla sintesi non tecnica dello stesso;
- f) L'autorità procedente ha provveduto, ai sensi dell'art. 14 del decreto, alla pubblicazione sul B.U.R.L. n.29, Parte III del 06/08/2011 dell'avviso di avvenuto deposito della documentazione ai fini della consultazione del pubblico, con il quale sono state date informazioni sulle sedi ove era possibile la consultazione;

DATO ATTO CHE:

- g) Con nota prot. 405248 del 19/09/2011 l'autorità competente ha ricordato all'autorità procedente, ai sensi dell'art.13, comma 6, del decreto, il deposito della documentazione presso la Provincia di Latina;

CONSIDERATO CHE:

- h) Il Piano, il Rapporto Ambientale e la Sintesi non tecnica sono stati depositati presso gli uffici dell'Autorità Procedente e dell'Autorità Competente e resi disponibili sul sito web del Comune di Gaeta e della Regione Lazio come indicato nell'avviso di cui al punto f);
- i) dalla pubblicazione sul B.U.R.L. di cui al punto f) è decorso il periodo utile di 60 giorni di cui

ASSESSORATO AMBIENTE E
SVILUPPO SOSTENIBILE
DIPARTIMENTO TERRITORIO
DIREZIONE REGIONALE AMBIENTE

MOD_107_RL_VAS_PM_2011_047_03.DOC

VIALE DEL TINTORETTO, 432
00142 ROMA

TEL. +39.06.5168.9356
FAX +39.06.5107.79263
WWW.REGIONE.LAZIO.IT

all'art.14 della Parte seconda del decreto per la presentazione delle osservazioni da parte del pubblico;

PRESO ATTO CHE:

j) Decorso i 60 giorni della pubblicazione sono pervenute le seguenti osservazioni scritte:

n.	Osservante	Oggetto	Data e prot. trasmissione	Data e prot. acquisizione
1	<ul style="list-style-type: none"> - Sig. SPINOSA Salvatore n.q. di legale rappresentante della SOC. SPICAMAR SRL - Sig. DI BERNARDO Angelo n.q. di <ul style="list-style-type: none"> o legale rappresentante della SOC. ANGELO DI BERNARDO CANTIERE NAVALE o Presidente dell'ASSOCIAZIONE CANTIERI NAVALI CABOTO - Sig. D'URGOLO Ferdinando n.q. di <ul style="list-style-type: none"> o legale rappresentante della SOC. CENTRO ASSISTENZA NAUTICA AZZURRA SRL o Presidente del CONSUMARE DEL GOLFO - Sig.ra CASA Rita n.q. di legale rappresentante della SOC. F.LLI APREA SERVICE SRL - Sig. FORTUNATO Mauro n.q. di legale rappresentante della SOC. CANTIERI NAVALI FORTUNATO SNC - Sig. SASSO Vittorio n.q. di legale rappresentante della SOC. SANAV SRL - Sig. GALLINARO Giuseppe n.q. di legale rappresentante della SOC. CANTIERE NAVALE F.LLI GALLINARO SRL - Sig. ZOTTOLA Pasquale n.q. di legale rappresentante della SOC. CANTIERE NAVALE ZOTTOLA - Sig. ANGELISANTI Giovanni n.q. di legale rappresentante della SOC. DI DONNA SERVICE SRL 	Osservazioni al Rapporto Ambientale per la Valutazione Ambientale Strategica relativa al Piano Regolatore Comunale del Comune di Gaieta - Variante puntuale in località Calegna	-	30/123/08/11 del 04/10/2011

RILEVATO CHE:

- k) Al termine della fase della consultazione pubblica l'autorità competente, ai fini della espressione del parere motivato, ha provveduto con nota prot. 458251 del 25/10/2011 alla convocazione della conferenza di valutazione per il giorno 03/11/2011;
- l) Come richiesto dall'autorità competente con nota prot. 458291 del 25/10/2011, l'autorità procedente ha provveduto a redigere un elenco dei nominativi dei soggetti che hanno presentato osservazioni ai sensi dell'art.14, comma 3, del decreto, corredato di data e protocollo di ricezione; tale elenco è stato trasmesso dall'autorità procedente all'autorità competente con prot.53536 del 28/10/2011, acquisita con prot.499966/08/11 del 22/11/2011 (n. prot.4155 del 23/11/2011);
- m) In sede di prima conferenza di valutazione, si è proceduto all'analisi della documentazione pervenuta ad entrambe le autorità nella fase di consultazione pubblica al fine di individuare univocamente la stessa. L'esito di tale operazione ha permesso di verificare che l'osservazione era univocamente pervenuta e che pertanto l'elenco delle osservazioni risulta essere congruente con quanto inviato dall'autorità procedente con nota prot.53536 del 28/10/2011;
- n) Nel corso della prima conferenza di valutazione è stato altresì ricordato che ai sensi dell'art.11, comma 5, del decreto "La VAS costituisce [...] parte integrante del procedimento di adozione ed approvazione" e che pertanto l'autorità procedente avrebbe dovuto adottare la variante al PRG prima dell'espressione del parere motivato da parte dell'autorità competente;

PRESO ATTO CHE:

ASSESSORATO AMBIENTE E
COOPERAZIONE TRA I POPOLI
DIPARTIMENTO TERRITORIO
DIREZIONE REGIONALE AMBIENTE E
COOPERAZIONE TRA I POPOLI

VIALE DEL TINTORETTO, 432
00142 ROMA

TEL +39.06.5168.9356
FAX +39.06.5107.9263
WWW.REGIONE.LAZIO.IT

pag. 2/6

- o) Come richiesto dall'autorità competente in sede di prima conferenza di valutazione, l'autorità procedente ha provveduto ad adottare la variante puntuale al PRG con DCC n.72 del 29/12/2012, trasmessa con nota prot. 1127 del 09/01/2012, acquisita con prot.29788/08/11 del 24/01/2012 (ns. prot.313 del 25/01/2012)

DATO ATTO CHE:

- p) L'autorità competente, ai fini della espressione del parere motivato, ha provveduto con nota prot. 45157 del 01/02/2012 alla convocazione della seconda conferenza di valutazione per il giorno 09/02/2012;

PRESO ATTO CHE:

- q) Come richiesto dall'autorità competente con nota prot.45157 del 01/02/2012, l'autorità procedente con prot.6646 del 08/02/2012, acquisita con prot.74096/08/11 del 22/02/2012 (ns. prot.505 del 27/02/2012), ha evidenziato che con l'adozione di cui al punto o) non sono intervenute modifiche rispetto alla proposta di piano pubblicata, unitamente al rapporto ambientale ai sensi dell'art.14 del decreto;

RILEVATO CHE:

- r) In sede di seconda conferenza di valutazione, l'autorità competente, in collaborazione con l'autorità procedente, ha svolto le attività tecnico-strutturali proiedeutiche all'emissione del parere motivato rilevando, in particolare, la necessità di formulazione del piano di monitoraggio in relazione alle specificità del piano e del contesto in cui lo stesso si inserisce;

PRESO ATTO CHE:

- s) L'autorità procedente con prot.15947 del 03/04/2012, acquisita con prot.16240/08/11 del 12/04/2012 (ns. prot.1203 del 13/04/2012), ha trasmesso una proposta di piano di monitoraggio;

PRESO ATTO CHE:

- t) La Provincia di Latina con nota prot.2012/21545 del 22/03/2012, acquisita con prot.13950/08/11 del 29/03/2012 (ns. prot.1036 del 03/04/2012), ha trasmesso le proprie osservazioni sul Piano;

VERIFICATO CHE:

La proposta di variante puntuale al PRG vigente del Comune di Gaeta (approvato con delibera della Regione Lazio n.1498 del 10/10/1973), determinata dalla procedura posta in essere per la localizzazione di un porto turistico, attivata ai sensi del D.P.R. 509/1997, prevede il cambio di destinazione d'uso dell'area a mare sita di fronte alla zona denominata Peschiera-Piaia. In tale variante è inoltre compresa la variazione della destinazione d'uso dell'area individuata dallo specchio acqueo costituito dalla darsena San Carlo. Tali aree nel PRG vigente risultano definite rispettivamente come "Attrezzature portuali" con destinazione di Porto Commerciale, "attrezzature scolastiche" ed "Impianti sportivi".

L'area a mare ad oggi destinata ad Attrezzature Portuali riceverebbe, per effetto della variante, una destinazione ad "Attrezzature Nautiche di tipo N2". L'area della darsena, ad oggi destinata in parte ad "Attrezzature Scolastiche" ed in parte "Impianti Sportivi" viene definita dalla variante come Attrezzature Nautiche di tipo N1".

Il Rapporto Ambientale (di seguito RA) riferisce che L'eliminazione di aree destinate dal vigente piano ad "Attrezzature Scolastiche" e "Impianti Sportivi" è possibile senza alterare il rispetto agli standard urbanistici visto

ASSESSORATO AMBIENTE E
COOPERAZIONE TRA I POPOLI
DIPARTIMENTO TERRITORIO
DIREZIONE REGIONALE AMBIENTE E
COOPERAZIONE TRA I POPOLI

VALE DEL TINTORETTO, 412
00142 ROMA

TEL. +39.06.5158.9256
FAX +39.06.51.77.9263
WWW.REGIONE.LAZIO.IT

pag. 3/6

che il piano regolatore generale del comune di Gaeta del 1973 aveva impostato le dotazioni dei servizi ipotizzando un aumento demografico tale da raggiungere una popolazione residente pari a 40.000 persone.

La popolazione attuale su Gaeta è di circa 20.000 persone e si continua a registrare una tendenza in diminuzione dell'andamento demografico tanto che si sta valutando l'ipotesi di ulteriori concentrazioni presso gli edifici scolastici esistenti.

Il RA riferisce che la proposta di variante discende dalla necessità del Comune di Gaeta di far fronte alla sempre maggiore richiesta di posti barca dedicati alla nautica da diporto. In tal senso l'amministrazione comunale ha espresso il suo indirizzo attraverso due atti formali ben precisi:

- il primo è costituito dall'adozione, con deliberazione commissariale n°04/C del 18 gennaio 2007, del "Piano di riassetto Area Cantieristica Peschiera - Plaia", il quale prevedeva, oltre il risanamento dell'area cantieristica, interventi di riqualificazione della Darsena San Carlo con la creazione di un bacino interno dedicato all'ormeggio di natanti per la pesca sportiva e diploistica locale;
- il secondo è costituito dalla procedura posta in essere per la localizzazione del porto turistico Marina di Gaeta in località Peschiera-Plaia, attivata ai sensi del D.P.R. 509/1997.

In relazione al secondo punto di cui sopra, ossia quello relativo alla localizzazione del porto turistico "Marina di Gaeta" si precisa che:

- a seguito dell'iter istruttorio dei progetti e degli approfondimenti, con provvedimento del Dirigente del VII Settore prot. 48726 del 14.12.2004 veniva dichiarata la conclusione del procedimento avviato ai sensi dell'art. 5 del DPR 509/1997 per la valutazione comparata delle proposte progettuali presentate da diversi soggetti per la realizzazione di un porto turistico in località Peschiera - Plaia e la proposta presentata dalla ditta "Marina di Gaeta S.r.l." è stata ammessa alla successiva fase della procedura di cui all'art. 6 del DPR 509/1997;
- dopo la trasmissione del progetto definitivo del porto turistico in data 07/07/2008 si è tenuta una Conferenza di Servizi consultiva sul progetto definitivo, nella quale venivano evidenziate alcune difformità sostanziali rispetto al preliminare oggetto di procedura comparativa ai sensi dell'art. 5 del D.P.R. 509/97;
- in data 20/11/2009 la Società "Marina di Gaeta S.r.l." con nota prot. 50260 confermava le scelte progettuali del progetto preliminare;

Per quanto concerne l'approvazione del piano di variante essa coincide con l'approvazione del progetto definitivo così come stabilito dal D.P.R. 2/12/1997 n. 509. L'approvazione del progetto definitivo (quindi della variante di piano inerente la realizzazione del Porto Turistico), come previsto dall'art. 6 del D.P.R. 509/97, avviene, nel caso di difformità ai vigenti strumenti di pianificazione urbanistica, tramite Accordo di Programma ai sensi e per gli effetti dell'art. Articolo 34 del Decreto Legislativo 18 agosto 2000, n. 267.

Nel RA sono riportati gli obiettivi della variante di piano:

- aumentare la ricettività nautica del litorale gaetano, rispondendo così ad esigenze da tempo insoddisfette
- proporre azioni in grado di rappresentare nel litorale di Gaeta un'opportunità di crescita e sviluppo globale della comunità dal punto di vista economico, ma anche sociale, attraverso la creazione di posti di lavoro, direttamente legati alle funzioni stabilite dalla variante
- la riqualificazione ambientale ed architettonica di tutto il tratto costiero del Peschiera Plaia, attualmente in uno stato di quasi completo abbandono

e le seguenti azioni:

- creazione di uno specchio acqueo e di moli al fine di garantire un aumento della ricettività nautica;
- creazione di aree a servizi e aree destinate ad attività commerciali/artigianali vocate al diporto;
- creazione di un sistema integrato di mobilità mare-terra.

DATO ATTO CHE, con riferimento all'eventualità di possibili impatti sulle finalità di conservazione dei siti designati come zone di protezione speciale per la conservazione degli uccelli selvatici e quelli classificati come siti di importanza comunitaria per la protezione degli habitat naturali e della flora e della fauna selvatica la competente area Conservazione Natura e Osservatorio regionale per l'ambiente ha valutato la

ASSESSORATO AMBIENTE E
COOPERAZIONE TRA I POPOLI
DIPARTIMENTO TERRITORIO
DIREZIONE REGIONALE AMBIENTE E
COOPERAZIONE TRA I POPOLI

VIALE DEL TINTORETTO, 432
00142 ROMA

TEL. +39.06.5164.9356
FAX +39.06.5107.79263
WWW.REGIONE.LAZIO.IT

pag. 4/6

non necessità di valutazione di Incidenza a norma dell'art.5, comma 3, del D.P.R. n.357/1997 e s.m.i. (come da nota prot.226048 del 12/10/2010 allegata);

TENUTO CONTO della proposta di piano e del rapporto ambientale nonché delle attività tecnico-istruttorie svolte, dell'esito della consultazione pubblica e dei pareri dei soggetti competenti in materia ambientale;

TENUTO CONTO dell'allegato parere della Soprintendenza per i Beni Architettonici e paesaggistici per le province di Roma, Frosinone, Latina, Rieti e Viterbo prot.12126 del 22/09/2010 che, con riferimento alla darsena San Carlo, ha positivamente evidenziato la destinazione funzionale prevista;

VALUTATO CHE:

- A) Gli effetti della variante risultano migliorativi rispetto alle ripercussioni ambientali indotte dalle attuali previsioni di PRG in relazione al porto commerciale;
- B) La variante adegua le previsioni dell'attuale assetto pianificatorio alle esigenze del contesto socio-economico in cui si inserisce;
- C) Il Rapporto Ambientale contribuisce all'integrazione di considerazioni ambientali che assicurano nel piano la compatibilità dell'attività antropica con le condizioni per uno sviluppo sostenibile;
- D) Il Piano persegue obiettivi di sostenibilità ambientale nelle sue determinazioni rispetto al quadro pianificatorio vigente;
- E) Il Rapporto Ambientale valuta preventivamente gli impatti ambientali derivanti dall'attuazione del piano;
- F) Gli obiettivi del piano hanno seguito, negli ambiti di propria competenza, criteri di sostenibilità, di miglioramento e conservazione del sistema ambientale e della salute pubblica;
- G) Nelle conferenze di valutazione l'autorità procedente ha dato riscontro alle osservazioni formulate nella fase di consultazione.

TUTTO CIO' PREMESSO

Si ritiene di esprimere parere motivato positivo ai sensi dell'art.15 del D.lgs. n.152/2006 e ss.mm.ii. al Piano Regolatore Generale del Comune di Gaeta Variante puntuale in località Calegna nel rispetto delle seguenti prescrizioni:

- 1. Dovrà essere mantenuta l'attuale configurazione della darsena San Carlo, nel rispetto delle sue destinazioni funzionali così come evidenziate nel rapporto ambientale;
- 2. La configurazione della Darsena di San Carlo, con particolare riferimento al lato Nord, dovrà tenere in considerazione le attuali presenze vegetazionali, ai fini della determinazione della configurazione del margine dell'intervento, integrando le stesse nella sua formulazione progettuale;
- 3. Sul fronte Ovest della Darsena San Carlo dovranno essere previsti accessi pedonali pubblici collegati a parcheggi pubblici;
- 4. La disposizione delle banchine del porto turistico dovrà essere effettuata, anche in ordine al relativo dimensionamento complessivo, in modo tale da essere compatibile con le esigenze della cantieristica navale, tenendo conto delle movimentazioni nel periodo di massimo carico;
- 5. La ripartizione interna per categorie di imbarcazioni e natanti del porto turistico, dovrà

ASSESSORATO AMBIENTE E
COOPERAZIONE TRA I POPOLI
DIPARTIMENTO TERRITORIO
DIREZIONE REGIONALE AMBIENTE E
COOPERAZIONE TRA I POPOLI

VIALE DEL TINTORETTO, 412
00142 ROMA

TEL. +39.06.516.19356
FAX +39.06.510.77.9263
WWW.REGIONELAZIO.IT


pag. 5/6

mantenere le percentuali previste;

6. Tutte le volumetrie dovranno essere localizzate in modo da non interferire con le visuali verso il mare e dal mare;
7. Il piano di monitoraggio, dovrà essere parte integrante del rapporto ambientale e dovrà, ai sensi dell'art.18 del decreto, individuare le responsabilità e dare atto della sussistenza delle risorse finanziarie necessarie alla sua attuazione per tutto l'orizzonte temporale di esercizio, dovrà prevedere la redazione della reportistica con cadenza semestrale, come specificato nel piano di monitoraggio ed indicare, inoltre, le misure correttive da adottare correlatamente a superamenti di soglia degli indicatori.
8. Il piano di monitoraggio dovrà prevedere indicatori in grado di monitorare l'apporto di inquinanti eutrofizzanti derivanti dall'attuazione del piano nel Golfo di Gaeta designata area sensibile con DGR n.14/2010, con particolare riferimento alle attività di itticoltura.
9. Il piano di monitoraggio dovrà prevedere, nella reportistica, la specifica quantificazione dell'incremento dell'inquinamento atmosferico derivante dalle opere da realizzare rispetto agli attuali livelli di concentrazione di NO₂, PM₁₀, CO, SO₂ e benzene.
10. Dovranno essere attuate le operazioni di adeguamento infrastrutturale del sistema viario, afferente all'area portuale, richiamate nel rapporto ambientale anche al fine di mitigare gli incrementi di inquinamento atmosferico derivante dalle nuove funzioni previste;
11. Ai sensi della L.R. n. 6 del 27/05/2008, siano attuati interventi volti al miglioramento delle prestazioni energetiche degli edifici in conformità a quanto stabilito dal decreto legislativo 19 agosto 2005, n. 192 (Attuazione della direttiva 2002/91/CE relativa al rendimento energetico nell'edilizia) anche al fine di mitigare gli incrementi dell'inquinamento atmosferico derivante dalle opere da realizzare;
12. Dovrà essere garantita la coerenza dell'intervento con le prescrizioni di cui alla DGR n.116/2010 inerente la designazione dell'area del Golfo di Gaeta quale area sensibile;
13. Siano rispettate le prescrizioni di cui alla nota prot.102905 del 10/11/2010 della Regione Lazio - Direzione Regionale territorio e urbanistica - Area urbanistica e beni paesaggistici Province di Roma, FR e LT
14. Siano rispettate le prescrizioni previste nell'allegata nota prot.206787 del 15/09/2010 dell'Area Difesa del suolo
15. Il Rapporto ambientale dovrà essere integrato con un capitolo nel quale sia fornita evidenza delle modalità di recepimento delle osservazioni e dei contributi pervenuti nella fase di consultazione, secondo quanto previsto dall'art.14 c. 4 del D.Lgs. 112/2006 e ss.mm.ii.

Il Responsabile del Procedimento

Nigetta Pisano



Il Dirigente dell'Area VIA e VAS

Dott. Paolo Merina




ASSESSORATO AMBIENTE E
COOPERAZIONE TRA I POPOLI
DIPARTIMENTO TERRITORIO
DIREZIONE REGIONALE AMBIENTE E
COOPERAZIONE TRA I POPOLI

VIALE DEL TINTORETTO, 432
00142 ROMA

TEL +39.06.5168.9356
FAX +39.06.51077.9263
WWW.REGIONE.LAZIO.IT

pag. 6/6



REGIONE
LAZIO

AREA DIFESA DEL SUOLO

Prot. n. 206487

Roma lì 15 SET. 2010

Fascicolo 1151 VAS

Al dott. Paolo Menna
Dirigente dell'area V.I.A.

Oggetto: Comune di Gaeta – Variante al Piano Regolatore Generale per la realizzazione del Porto Turistico in loc. Calegna - Parere nell'ambito delle procedure di Verifica di Assoggettabilità a V.A.S.
Risposta alla nota n. 200893 del 06/09/2010

Con riferimento alla nota in oggetto e in base alla documentazione pervenuta costituita dall'elaborato, a firma dell'arch. Sisto Astarita, denominato "Rapporto preliminare per la verifica di assoggettabilità alla V.A.S", si ritiene che, in questa fase preliminare del procedimento amministrativo, la scrivente Area non possa esprimersi che positivamente in quanto la zona, per quanto di nostra conoscenza, non presenta criticità rilevabili a questa scala di progettazione.

Si ritiene però necessario sottolineare che, in sede di redazione della variante urbanistica e dello studio di Impatto ambientale debbano essere, tra l'altro, individuate, analizzate e risolte tutte le problematiche relative all'inserimento di ogni singolo intervento nel contesto geologico, idrogeologico e geomorfologico locale. Fanno parte di questo aspetto anche eventuali fenomeni di alterazione della linea di costa provocati dalle opere o interferenze con il regime idraulico sotterraneo tali da provocare danni a manufatti limitrofi. Alla luce di quanto esposto in precedenza si ritiene utile e necessario che, gli approfondimenti geognostici necessari per questi interventi, vengano effettuati, almeno in parte, durante le prossime fasi di Valutazione di Impatto Ambientale e di Variante Urbanistica.

Il Dirigente dell'area difesa del suolo
(dott. Giuseppe Tanzi)

16 OTT 2013

UOR-AREA	FILIALE DI GAETA
Ufficio:	DEMANIO GAETA
RPA:	DOTT FRANCO SPINOSA
Estensore:	FS
Classifica:	2013 010 003 001
Fax Ufficio	0771-712664

Al Dirigente II Dipartimento del Comune di Gaeta
Piazza XIX Maggio
04024 Gaeta



Oggetto: Porto di Gaeta - Località "Piaia Calegna". Richiesta di graficizzazione delle concessioni demaniali marittime. Comunicazione.

In merito a quanto richiesto con l'istanza prot 32351 del 6.08.2013, si rimette, in allegato, lo stralcio planimetrico con la graficizzazione delle concessioni demaniali marittime sedenti nel tratto cd "Piaia Calegna", con l'individuazione, a titolo indicativo, dello specchio acqueo interessato dal procedimento amministrativo tuttora in corso di istruttoria presso codesta Amministrazione Civica, ai sensi del D.P.R. 509/1997.

Distinti saluti.

Il Segretario Generale
Ing. Maurizio Tevolella



Autorità Portuale di Civitavecchia - AP.CFG.A01

Prot. **0016489** del 15/10/2013 ore 12:34

Tit. 010.003.001

Documento P - Registro: Partenza

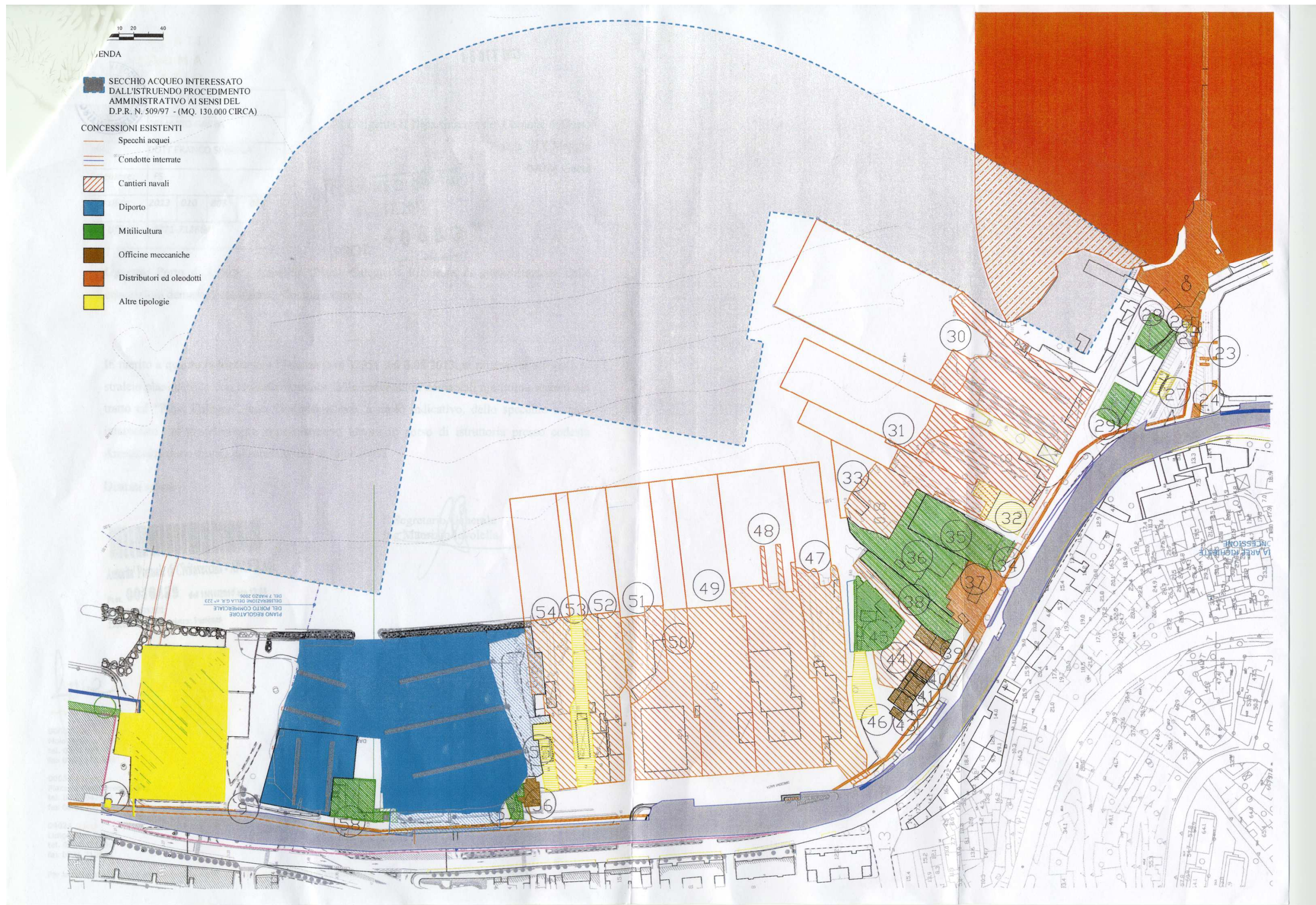
[Signature]
www.portidiroma.it

00053 Civitavecchia
Molo Vespucci, snc
tel. 0766 366 201
fax 0766 366 243

00054 Fiumicino
Piazzale Mediterraneo, snc
tel. 06 65047931
fax 06 6506839

04024 Gaeta
Lungomare Caboto
tel. 0771 471096
fax 0771 712664

Per la fatturazione intestare Autorità Portuale di Civitavecchia - Via Molo Vespucci, snc - P.Iva 00974341000 C.F. 01225340585



CERTIFICATO DI PUBBLICAZIONE

Io sottoscritto Vice Segretario Generale, su conforme dichiarazione del Messo Comunale, certifico che il presente verbale viene pubblicato ed affisso all'albo pretorio on-line di questo Comune per giorni quindici dal _____ al _____.

Gaeta, _____

IL VICE SEGRETARIO GENERALE

f.to (Avv. Antonio Buttaro)

La presente copia conforme all'originale, si rilascia per uso amministrativo.

Gaeta, _____

IL VICE SEGRETARIO GENERALE

(Avv. Antonio Buttaro)

COMUNE DI GAETA (Provincia di Latina)

Il presente atto è divenuto esecutivo il _____ essendo decorso il decimo giorno dalla sua pubblicazione (art.134 – comma 3° - del Decreto Legislativo 18/08/2000, n°267).

Gaeta, lì _____

IL VICE SEGRETARIO GENERALE

f.to (Avv. Antonio Buttaro)